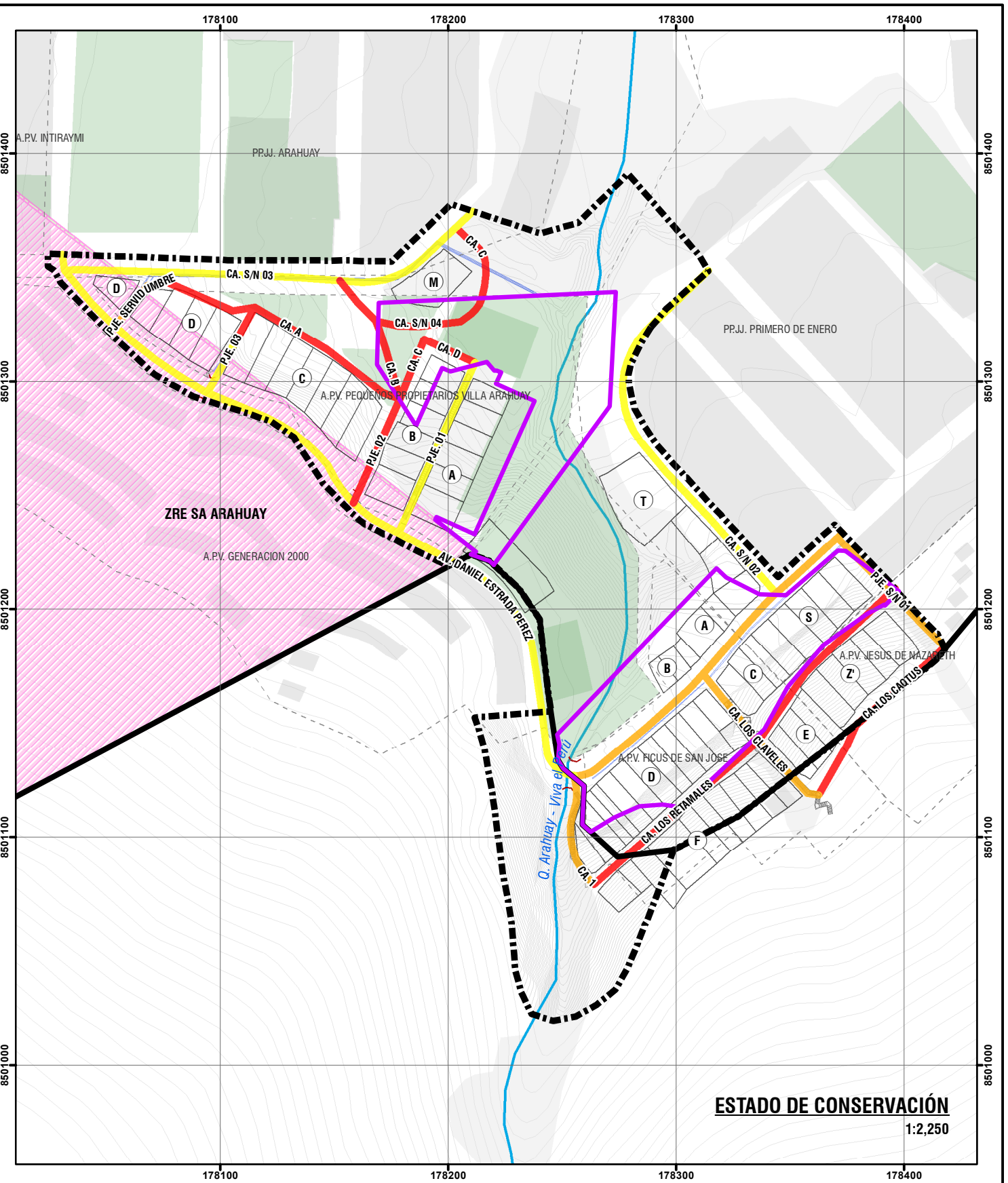
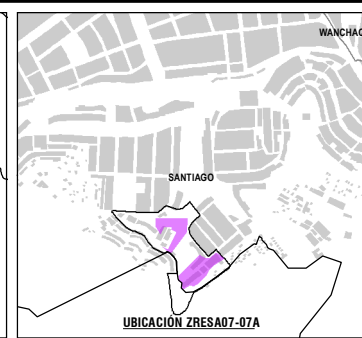


PAVIMENTOS
1:2,250



ESTADO DE CONSERVACIÓN
1:2,250

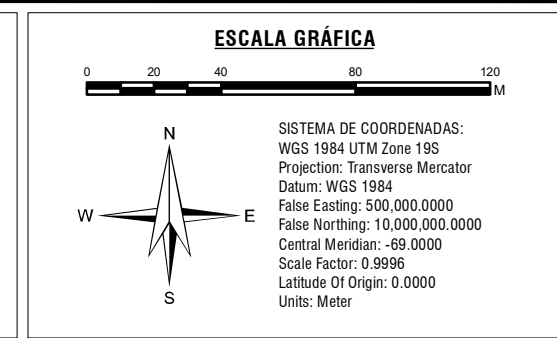


- ZONA DE REGLAMENTACIÓN ESPECIAL
- ÁMBITO DE ESTUDIO
- OCUPACIÓN ACTUAL
- AGRUPACIONES URBANAS
- ÁREAS DE APORTE
- ZRE SA ARAHUAY
- MANZANAS ENTORNO URBANO
- ZONA DE PROTECCIÓN AMBIENTAL
- BORDE URBANO
- CURVAS DE NIVEL
- RED HIDRICA

- LEYENDA**
- INFRAESTRUCTURA EXISTENTE**
- PONTÓN
 - CANAL / CUNETA
 - VEREDA / ESCALINATA
- NIVEL DE PELIGRO - FLUJO DE DETRITOS**
- MUY ALTO
 - ALTO
 - MEDIO

- PAVIMENTO**
- VÍA PAVIMENTADA
 - VÍA AFIRMADA
 - VÍA SIN AFIRMAR

- ESTADO DE CONSERVACIÓN**
- REGULAR
 - MALO
 - MUY MALO



PLAN ESPECÍFICO ZRESA07-07A					
PROYECTO: "MEJORAMIENTO Y RECUPERACIÓN DE LAS CONDICIONES DE HABITABILIDAD URBANA EN 41 ZONAS DE REGLAMENTACIÓN ESPECIAL DE LA PROVINCIA DE CUSCO"					
MAPA: ESTRUCTURA VIAL: PAVIMENTOS - ESTADO DE CONSERVACIÓN					
AGROPACIONES: APV. FICUS DE SAN JOSÉ, APV. PEQUEÑOS PROPIETARIOS VILLA ARAHUAY, APV. GENERACION 2000, Y/O SECTOR: APV. JESUS DE NAZARETH, P.J. ARAHUAY Y P.J. PRIMERO DE ENERO - QUEBRADA ARAHUAY-VIA EL PERÚ					
FUENTE: - INI - POM CUSCO - SGOI P - PDI CUSCO - SGOI P - LEVANTAMIENTO TOPOGRAFICO 41 ZRE - FICHA TÉCNICA 41 ZRE - HABILITACIONES URBANAS		UBICACIÓN: DISTRITO: CUSCO PROVINCIA: CUSCO DISTRITO: SANTIAGO		ELABORADO POR: EQUIPO TÉCNICO PM41ZRE	
		ESCALA: 1:2,250		REFERENCIALES: LOS LÍMITES DISTRITALES SON REFERENCIALES JULIO - 2022	
CÓDIGO: MD-FC 02					